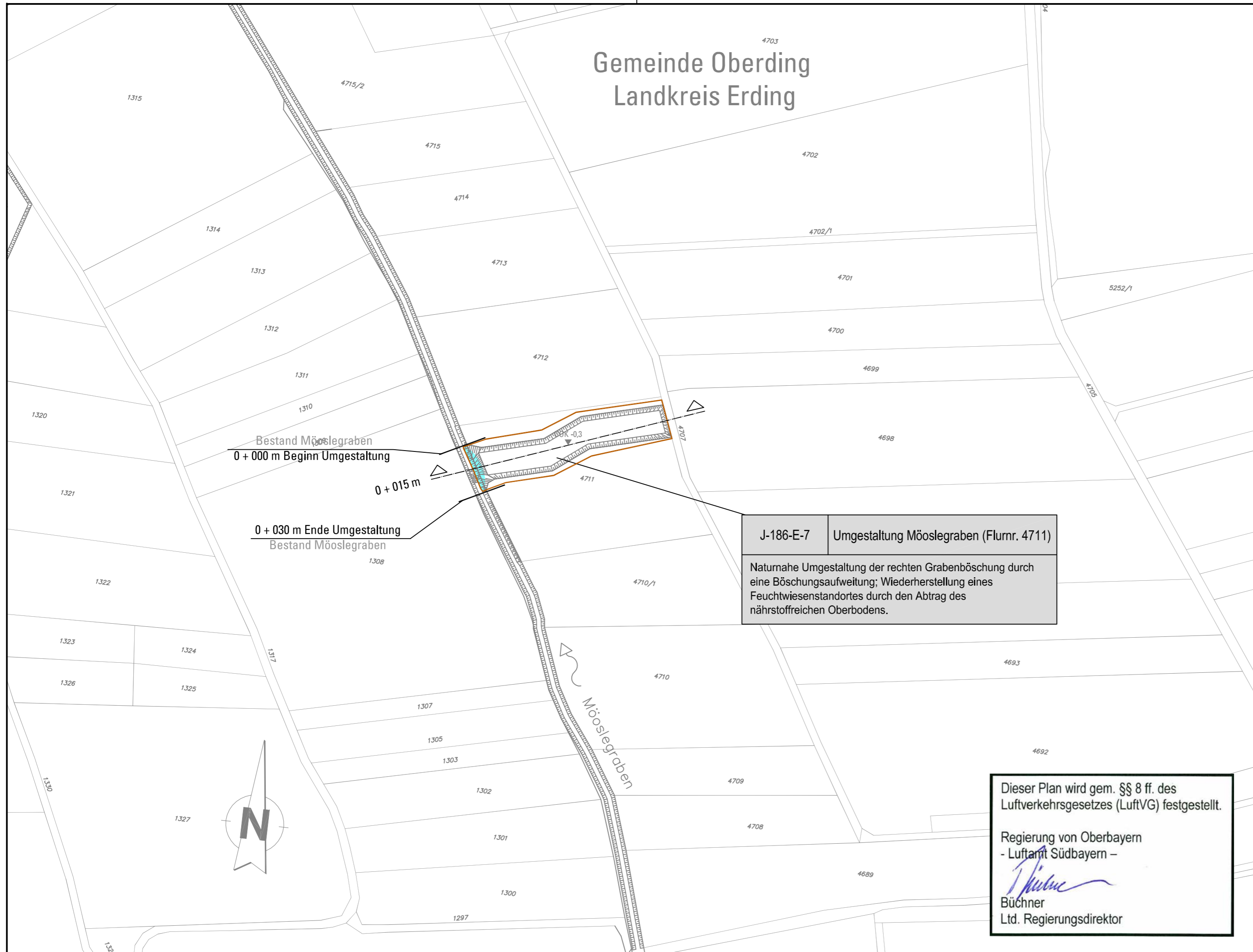


Gemeinde Oberding  
Landkreis Erding




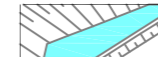

J-186-E-7	Umgestaltung Möslegraben (Flurnr. 4711)
Naturnahe Umgestaltung der rechten Grabenböschung durch eine Böschungsaufweitung; Wiederherstellung eines Feuchtwiesenstandortes durch den Abtrag des nährstoffreichen Oberbodens.	

Dieser Plan wird gem. §§ 8 ff. des Luftverkehrsgesetzes (LuftVG) festgestellt.


Regierung von Oberbayern  
- Luftamt Südbayern -

*[Signature]*  
Büchner  
Ltd. Regierungsdirektor

IN DIESEM PLAN FESTZUSTELLEN:


-  Umgriff der wasserbaulichen Maßnahme
-  Ausbau eines Gewässers
-  Abgrabungen (zulässige Tiefe unter GOK)

NACHRICHTLICH DARGESTELLT:



-  Grällach Gewässer mit Bezeichnung
- |                           |                 |
|---------------------------|-----------------|
| Maßnahmen-Nr.             | Kurzbezeichnung |
| Beschreibung der Maßnahme |                 |

 Beschreibung der Maßnahme und Bezug zum landschaftspflegerischen Begleitplan

Planfeststellungsverfahren  
3. Start- und Landebahn



Objekt LANDSCHAFTSPFLEGERISCHER BEGLEITPLAN GEWÄSSERAUSBAU	Erläuterungsber.Nr. J-401
Planart LAGEPLAN UMGESTALTUNG MÖSLEGRABEN (FLURNR. 4711)	Maßstab 1: 2 000

Planverfasser  SEHLHOFF GMBH Rachelstraße 53 94315 Straubing  		Bearb.	Meier
		Gezeich.	Biedermann
		Geprüft	Schlund
		Datum	17.08.2007

Flughafen München GmbH  München, den ....20.08.2007.  gez. i.V. Dr. Josef Schwendner gez. i.V. Nils Eichbaum	Geprüft	Datum	17.08.2007	Zeichen	Blomeyer
		Anlage Nr.			
		J-460			